

PANTAUAN DEBIT PADA BENDUNG - BENDUNG
BALAI PSDA PEMALI COMAL, BODRI KUTO DAN SERANG LUSI JUANA
MINGGU ke I JANUARI (Tgl. 31 DESEMBER s/d 6 JANUARI 2020)

No.	KABUPATEN/KOTA	BENDUNG/DI	Sungai	Sawah Irigasi (Ha)	Q Limpas (m ³ /dt).	Q INTAKE		Q Sungai (m ³ /dt).	Q Kebutuhan (m ³ /dt).	Faktor K
						Kanan (m ³ /dt).	Kiri (m ³ /dt).			
1	2	3		4	5	6	7	8=5+6+7	9	10
I PEMALI COMAL										
16	Kab/Kota Pekalongan	Asem Siketek	Kupang	500	-		0.45	0.45	0.50	0.90
17	Pekalongan	Tapak Menjangan	Welo	1,330	-	2.30		2.30	1.00	1.00
18	Pekalongan	Padurekso	Sengkarang	2,388	-		3.04	3.04	2.50	1.00
19	Pekalongan	Sudikampir	Boro	1,521	-		1.19	1.19	1.50	0.79
20	Pemalang	Mejagong	Comal	2,049	-	0.05	4.92	4.97	2.32	1.00
21	Pemalang	Kejene	Waluh	415	-	-	-	-	-	-
22	Tegal	Pesayangan	Gung	1,870	-	1.12	0.87	1.99	1.80	1.00
23	Tegal	Sidapurna	Kemiri	600	-	-	0.65	0.65	0.37	1.00
24	Kota Tegal	Gangsa/G. Lumingser	Gangsa	749	-	1.11		1.11	1.11	1.00
25	Tegal Brebes	Parakan Kidang	Gintung	1,704	-	1.40		1.40	1.60	0.88
26	Tegal Brebes	Gondang	Gondang	824	-	0.45		0.45	0.80	0.56
27	Tegal Brebes	Lenggor	Pagerwangi	290	-	0.31		0.31	0.28	1.00
28	Tegal Brebes	Karanganyar	Pagerayu	210	-	0.28		0.28	0.20	1.00
29	Kab.Tegal & Brebes	Beji	Krupuk	236	-	0.18		0.18	0.20	0.88
30	Kab. Brebes	Kemaron	Erang	1,026	-		0.90	0.90	1.03	0.88
JUMLAH I				115,703	37.67	87.02	75.41	200.11	109.66	
II BODRI KUTO										
1	Batang	Kedungasem	Kuto	4,353	45.30	3.26	1.97	50.52	5.23	1.00
2	Kendal	Juwero	Bodri	8,861	45.89	1.07	4.71	51.67	5.78	1.00
3		Sojomerto	Blukar	1,108	4.49	0.56	0.91	5.96	1.47	1.00
4		Kedung Pengilon	Blorong	2,577	6.60	2.26	1.27	10.12	3.52	1.00
5	Kota Semarang	Plumbon	Plumbon	464	0.27		0.30	0.57	0.30	1.00
6		Pucang Gading	Babon	1,060	3.68	0.42	0.08	4.17	0.50	1.00
7	Grobogan	Jragung	Jragung	4,053	9.72		1.71	11.44	1.71	1.00
8		Glapan	Tuntang	18,740	76.28	3.41	4.39	84.08	7.80	1.00
9	Semarang	Senjoyo (Ajiawur)	Senjoyo	2,235	-	0.09		0.09	0.09	1.00
10		Sidopangus	Pangus	1,060	0.36		0.23	0.59	0.23	1.00
11	Demak	Jajar	Jajar	Suplesi	-	-	-	-	-	-
JUMLAH II				44,511	192.59	11.06	15.57	219.22	26.63	
III SELUNA										
1	Jepara	Bakalan	Bakalan	1,379	5.334	0.007	0.027	5.37	-	-
2		Medani	Gelis	989	4.316	0.321		4.64	-	-
3	Grobogan	Dumpil	Lusi	18	22.143	0.500	0.500	23.14	3.215	1.00
4	Rembang	Kedungsapen	Randugunting	1,590	1.334	0.401		1.74	-	-
5	Kudus	Kramat	Kramat	163	-	0.080	0.034	0.11	-	-
6	Blora	Kedungwaru	Kedungwaru	1,302	4.199	0.077	0.085	4.36	0.234	1.00
7	Kudus	Logung	Logung	2,805	0.086	0.120	0.039	0.25	0.472	0.52
8		Siwayut	Siwayut	683	0.443		0.428	0.87	0.11	1.00
9	Pati	Widodaren	Widodaren	2,617	1.210	0.264	0.060	1.53	-	-
10		Sentul	Sentul	1,536	1.894	-	-	1.89	-	-
11	Grobogan	Sidorejo+Lanang	Serang	7,938	0.636		-	0.64	-	-
12		Sedadi	Serang	16,055	37.200		1.713	38.91	3.384	1.00
13		Klambu	Serang / K. Lusi	37,451	312.286	3.393	6.531	322.21	44.080	1.00
JUMLAH III				74,526	391.08	5.16	9.42	405.66	51.50	

	Faktor K > 0.7	-----> Aman
	Faktor K = 0.5 s/d 0.7	-----> Giliran (Potensi Rawan Kekeringan)
	Faktor K = 0.3 s/d 0.5	-----> Rawan Kekeringan
	Faktor K < 0.3	-----> Sangat Rawan Kekeringan









PANTAUAN DEBIT PADA BENDUNG - BENDUNG

BALAI PSDA BENGAWAN SOLO

MINGGU ke I JANUARI (Tgl. 31 DESEMBER s/d 6 JANUARI 2020)





No.	KAB/ KOTA	BENDUNG	SUNGAI	Sawah Irigasi (Ha)	Q Limpas (m ³ /dt).	Q INTAKE		Q Sungai (m ³ /dt).	Q Keb (m ³ /dt).	Faktor K
						Kanan (m ³ /dt).	Kiri (m ³ /dt).			
1	2	3	4	5	6	7	8	9	10	11
IV	BENGAWAN SOLO									
41	Karanganyar	Bakdalem II	Poncol	62	-	0.03		0.03	0.02	1.00
42	Karanganyar	Jetu	Siwaluh	647	-	0.80		0.80	0.18	1.00
43	Karanganyar	Munggur	Jlamprang	287	-		0.08	0.08	-	-
44	Karanganyar	Mindi	Umet	32	-		0.01	0.01	-	-
45	Karanganyar	Kwangsan	Cebong	286	-		0.03	0.03	-	-
46	Karanganyar	Seloromo	Selobalong	23	-		0.02	0.02	-	-
47	Karanganyar	Blingi	Pelang	12	-		0.01	0.01	0.00	1.00
48	Karanganyar	Srambang	Sawur	126	-		0.12	0.12	-	-
49	Karanganyar	Sedayu	Sawur	237	-		0.09	0.09	-	-
	JUMLAH I			43,514	172.23	20.89	12.27	205.39	20.11	-

KETERANGAN

	Faktor K > 0.7	-----> Aman	
	Faktor K = 0.5 s/d 0.7	-----> Giliran (Potensi Rawan Kekeringan)	
	Faktor K = 0.3 s/d 0.5	-----> Rawan Kekeringan	
	Faktor K < 0.3	-----> Sangat Rawan Kekeringan	

PANTAUAN DEBIT PADA BENDUNG - BENDUNG
BALAI PSDA PROBOLO DAN BALAI PSDA SERCIT
MINGGU ke I JANUARI (Tgl. 31 DESEMBER s/d 6 JANUARI 2020)

No.	KAB / KOTA	BENDUNG	Sungai	Sawah Irigasi (Ha)	Q Limpas (m ³ /dt).	Q INTAKE		Q Sungai (m ³ /dt).	Q Keb (m ³ /dt).	Faktor K
						Kanan (m ³ /dt).	Kiri (m ³ /dt).			
1	2	3	4	5	5	6	7	8=5+6+7	9	10
V PROBOLO										
1	Magelang	Tangsi	tangsi	1,448	-	0.42		0.42	0.42	1.00
2	Purworejo	Pekatingan	Butuh	1,227	0.26	0.90	0.37	1.52	1.27	1.00
3	Purworejo	Kedung Putri	Bogowonto	4,341	11.84	4.97		16.81	4.97	1.00
4	Purworejo	Boro	Bogowonto	5,126	11.42	4.01		15.43	4.01	1.00
5	Kebumen	Pringtutul	Pringtutul	436	2.93	0.15	0.32	3.39	0.46	1.00
6	Kebumen	Karag I	Karag	67	0.55		0.06	0.61	0.06	1.00
7	Kebumen	Karag II	Karag	57	0.47		0.06	0.53	0.06	1.00
8	Kebumen	Siragas	Pringtutul	48	1.22	0.01	0.05	1.28	0.06	1.00
9	Kebumen	Kedung Gabel	Pringtutul	264	0.68	0.14	0.15	0.96	0.28	1.00
10	Kebumen	Watubarut	Kemit	1,607	-		0.86	0.86	0.86	1.00
11	Kebumen	Pejengkolan SIWT	Bedegolan	3,500	-		-	-	-	-
12	Kebumen	Pejengkolan SIWB	Bedegolan	8,000	-	-		-	-	-
13	Kebumen	Bedegolan	Badegolan	8,295	-	-		-	-	-
14	Wonosobo	Pingit	Serayu	271	9.88	0.33		10.21	0.33	1.00
15	Temanggung	Catgawen IV	Datar	528	0.50	0.67		1.17	0.67	1.00
16	Temanggung	Galeh	Galeh	1,093	0.96	0.74		1.70	0.74	1.00
17	Temanggung	Badran	Progo	3,329	3.29		4.60	7.89	4.60	1.00
18	Temanggung	Soropadan	Elo	508	-	0.55		0.55	0.55	1.00
JUMLAH V				40,145	44.00	12.88	6.46	63.34	19.34	
VI SERAYU CITANDUY										
1	Banjarnegara	Banjarcayana	Serayu	5,001	173.25		11.00	184.25	11.00	1.00
2	Banyumas	Tajum	Tipar	3,200	8.75	2.02	0.09	10.85	1.92	1.00
3	Banjarnegara	Singomerto	Serayu	5,863	58.79		11.00	69.79	11.00	1.00
4	Banyumas	Serayu	Serayu	20,793	469.05		24.16	493.21	29.52	1.00
5	Cilacap	Manganti	Citanduy	22,417	-	-	-	-	-	-
6	Banyumas	Banjaran	Banjaran	1,406	1.21		1.63	2.84	1.76	1.00
7	Banyumas	Andongbang	Prukut	1,128	0.27	1.11		1.37	1.75	0.79
8	Banyumas	Arca	Pelus	1,127	3.63	0.70	1.54	5.86	1.67	1.00
9	Purbalingga	Krenceng	Kuncup	1,375	96.82	2.58		99.40	2.58	1.00
10	Purbalingga	Pribadi	Jompo	240	0.30	0.05	0.23	0.58	0.28	1.00
11	Purbalingga	Dwi Cupaksari	Jompo	100	0.12		0.28	0.40	0.28	1.00
12	Purbalingga	Bodag	Borag	57	0.16		0.11	0.27	0.11	1.00
13	Banyumas	Kebasen	Serayu	651	469.05		0.32	469.37	-	-
14	Cilacap	Cijalu	Cijalu	1,377	1.79	1.21	1.09	4.08	0.24	1.00
15	Banjarnegara	Kalisapi	Kalisapi	1,119	19.76	3.33		23.10	3.33	1.00
16	Banyumas	Piasa	Piasa	439	-	0.11	0.16	0.27	0.27	1.00
17	Cilacap	Cileumeuh	Cilemeuh	1,386	0.68	0.17	1.81	2.67	1.01	1.00
18	Banyumas	Buniayu	Ijo	220	-	0.06	0.07	0.13	-	-
JUMLAH VI					1,303.63	11.27	53.42	1,368.32	66.71	
VI	SERCIT			67,899	1,303.63	11.33	53.49	1,368.45	66.71	
V	PROBOLO			40,145	44.00	12.88	6.46	63.34	19.34	1.00
IV	BENGAWAN SOLO			43,514	172.23	20.89	12.27	205.39	20.11	1.00
III	SELUNA			74,526	391.08	5.16	9.42	405.66	51.50	1.00
II	BODRI KUTHO			44,511	192.59	11.06	15.57	219.22	26.63	1.00
I	PEMALI COMAL			-	37.67	87.02	75.41	200.11	109.66	1.00
JUMLAH SELURUHNYA				270,595	2,141.20	148.35	172.61	2,462.15	293.95	1.00

	Faktor K > 0.7	----->	Aman
	Faktor K = 0.5 s/d 0.7	----->	Giliran (Potensi Rawan Kekeringan)
	Faktor K = 0.3 s/d 0.5	----->	Rawan Kekeringan
	Faktor K < 0.3	----->	Sangat Rawan Kekeringan

REKAP PANTAUAN DEBIT BENDUNG KONTROL POINT
 PER BALAI PSDA SE JAWA TENGAH
 MINGGU ke V (Tgl. 18 S / D 24 JUNI 2019)

BALAI PSDA	Sawah Irigasi (Ha)	Jumlah Bendung	Q Sungai (m ³ /dt).	Q Kebutuhan (m ³ /dt).	Faktor K 0.7	Faktor K 0.5 s/d 0.7	Faktor K 0.3 s/d 0.5	Faktor K 0.3	Bendung Kering
PEMALI COMAL	115,703	30	200.11	109.66	28	1	-	-	1
BODRI KUTO	44,511	11	219.22	26.63	10	-	-	-	1
SERANG LUSI JUANA	74,526	13	405.66	51.50	5	1	-	-	7
BENGAWAN SOLO	43,514	49	205.39	20.11	33	-	-	-	16
PROBOLO	40,145	18	63.34	19.34	15	-	-	-	3
SERAYU CITANDUY	67,899	18	1,368.45	66.71	15	-	-	-	3
JUMLAH	386,298	139	2,462.15	293.95	106	2	-	-	31

