









**PANTAUAN DEBIT PADA BENDUNG - BENDUNG  
BALAI PSDA PEMALI COMAL, BALAI PSDA BODRI KUTO DAN BALAI PSDA SERANG LUSI JUANA  
MINGGU ke II OKTOBER ( Tgl. 10 OKTOBER s/d 16 OKTOBER 2023 )**

No.	KABUPATEN/KOTA	BENDUNG/DI	Sungai	Sawah Irigasi (Ha)	Q Limpas (m <sup>3</sup> /dt).	Q INTAKE		Q Sungai (m <sup>3</sup> /dt).	Q Kebutuhan (m <sup>3</sup> /dt).	Faktor K
						Kanan (m <sup>3</sup> /dt).	Kiri (m <sup>3</sup> /dt).			
1	2	3	4	5	6	7	8=5+6+7	9	10	
<b>I PEMALI COMAL</b>										
16	Kab/Kota Pekalongan	Asem Siketek	Kupang	500	-		0.11	0.11	0.50	0.23
17	Pekalongan	Tapak Menjangan	Welo	1,330	-	0.38		0.38	1.30	0.29
18	Pekalongan	Padurekso	Sengkarang	2,388	-		0.37	0.37	2.00	0.18
19	Pekalongan	Sudikampir	Boro	1,521	-		0.41	0.41	1.50	0.27
20	Pemalang	Mejagong	Comal	2,525	-	-	-	-	-	-
21	Tegal	Pesayangan	Gung	1,870	-	-	0.50	0.50	1.80	0.28
22	Tegal	Sidapura	Kemiri	600	-		-	-	-	-
23	Kota Tegal	Gangsa/G. Lumingser	Gangsa		-	-	-	-	-	-
24	Tegal Brebes	Parakan Kidang	Gintung	1,704	-	-	-	-	-	-
25	Tegal Brebes	Gondang	Gondang	824	-	-	-	-	-	-
26	Tegal Brebes	Lenggor	Pagerwangi	290	-	-	-	-	-	-
27	Tegal Brebes	Karanganyar	Pagerayu	210	-	-	-	-	-	-
28	Kab.Tegal & Brebes	Beji	Krupuk	236	-	-	-	-	-	-
29	Kab. Brebes	Kemaron	Erang	1,026	-		-	-	-	-
<b>JUMLAH I</b>				<b>114,227</b>	<b>-</b>	<b>2.17</b>	<b>8.83</b>	<b>10.99</b>	<b>49.50</b>	
<b>II BODRI KUTO</b>										
1	Batang	Kedungasem	Kuto	4,353	-	2.55	2.04	4.59	4.06	1.00
2	Kendal	Juwero	Bodri	8,861	-	1.50	1.57	3.07	1.06	1.00
3		Sojomerto	Blukar	1,108	-	0.07	0.23	0.30	-	-
4		Kedung Pengilon	Blorong	2,492	-	0.80	0.05	0.85	0.16	1.00
5	Kota Semarang	Plumbon	Plumbon	464	-		0.15	0.15	0.16	0.94
6		Pucang Gading	Babon	1,060	-	0.36	0.06	0.42	0.36	1.00
7	Grobogan	Jragung	Jragung	4,053	0.47		-	0.47	-	-
8		Glapan	Tuntang	18,740	-	0.69	2.05	2.74	0.80	1.00
9	Semarang	Senjoyo (Ajiawur)	Senjoyo	2,235	-	0.80		0.80	0.75	1.00
10		Isep - isep	Senjoyo	40	-		0.06	0.06	0.01	1.00
11		Padas klorot	Sigading	701	-	0.65		0.65	0.24	1.00
12		Rejoso	Sigading	560	0.05	0.53		0.58	0.19	1.00
13		Sidopangus	Pangus	719	0.36		-	0.36	0.24	1.00
14	Salatiga	Sucen	Senjoyo	596	0.09		0.40	0.49	0.24	1.00
15		Aji Getas	Senjoyo	119	-		0.11	0.11	0.04	1.00
16		Sinongko	Nongko	70	-		0.03	0.03	0.02	1.00
17	Demak	Guntur	KB.1	2,036	-	0.40	-	0.40	0.25	1.00
18		Barang	Dolog	1,296	-	-	-	-	-	-
<b>JUMLAH II</b>				<b>49,503</b>	<b>0.97</b>	<b>8.35</b>	<b>6.75</b>	<b>16.07</b>	<b>8.58</b>	
<b>III SELUNA</b>										
1	Jepara	Bakalan	Bakalan	1,379	-	-	-	-	-	-
2		Medani	Gelis	989	-	0.229		0.23	0.227	1.00
3	Grobogan	Dumpil	Lusi	9,818	-	-	-	-	-	-
4	Rembang	Kedungsapen	Randugunting	1,590	-	-	-	-	-	-
5	Kudus	Kramat	Kramat	163	-	0.015	-	0.02	0.025	0.60
6	Blora	Kedungwaru	Kedungwaru	1,302	0.183	-	-	0.18	-	-
7	Kudus	Logung	Logung	2,805	-	0.521	0.938	1.46	1.45	1.00
8		Siwayut	Siwayut	683	-		0.107	0.11	0.11	1.00
9	Patii	Widodaren	Widodaren	2,617	-	-	-	-	-	-
10		Sentul	Sentul	1,536	-	-	-	-	-	-
11	Grobogan	Sidorejo+Lanang	Serang	7,938	53.443		5.000	58.44	4.950	1.00
12		Sedadi	Serang	16,055	35.371		13.781	49.15	13.735	1.00
13		Klambu	Serang / K. Lusi	37,451	-	11.549	17.761	29.31	29.290	1.00
<b>JUMLAH III</b>				<b>84,326</b>	<b>89.00</b>	<b>12.31</b>	<b>37.59</b>	<b>138.90</b>	<b>49.78</b>	

	Faktor K > 0.7 s/d 1.00	-----> Aman
	Faktor K = 0.5 s/d 0.7	-----> Giliran (Potensi Rawan Kekeringan)
	Faktor K = 0.3 s/d 0.5	-----> Rawan Kekeringan
	Faktor K < 0.3	-----> Sangat Rawan Kekeringan

**PANTAUAN DEBIT PADA BENDUNG - BENDUNG**  
**BALAI PSDA PROGO BOGOWONTO LUK ULO DAN BALAI PSDA SERAYU CITANDUY**  
**MINGGU ke II OKTOBER ( Tgl. 10 OKTOBER s/d 16 OKTOBER 2023 )**

No.	KAB / KOTA	BENDUNG	Sungai	Sawah Irigasi (Ha)	Q Limpas (m <sup>3</sup> /dt).	Q INTAKE		Q Sungai (m <sup>3</sup> /dt).	Q Keb (m <sup>3</sup> /dt).	Faktor K
						Kanan (m <sup>3</sup> /dt).	Kiri (m <sup>3</sup> /dt).			
1	2	3	4	5	5	6	7	8=5+6+7	9	10
<b>V</b>	<b>PROBOLO</b>									
1	Magelang	Tangsi	tangsi	1,448	-	0.22		0.22	0.22	1.00
2	Purworejo	Pekatingan	Butuh	1,227	-	0.07	0.02	0.09	0.09	1.00
3	Purworejo	Kedung Putri	Bogowonto	4,341	-	0.70		0.70	0.70	1.00
4	Purworejo	Boro	Bogowonto	5,136	-	0.61		0.61	0.61	1.00
5	Kebumen	Pringtutul	Pringtutul	436	0.01	0.03	-	0.04	0.03	1.00
6	Kebumen	Karag I	Karag	67	0.01		-	0.01	-	-
7	Kebumen	Karag II	Karag	57	-		-	-	-	-
8	Kebumen	Siragas	Pringtutul	48	-	-	-	-	-	-
9	Kebumen	Kedung Gabel	Pringtutul	264	-	0.03	-	0.03	0.03	1.00
10	Kebumen	Watubarut	Kemit	1,607	-	-		-	-	-
11	Kebumen	Pejengkolan SIWT	Bedegolan	10,500	-		-	-	-	-
12	Kebumen	Pejengkolan SIWB	Bedegolan	12,499	-	-		-	-	-
13	Kebumen	Bedegolan	Badegolan	8,295	-	-		-	-	-
14	Wonosobo	Pingit	Serayu	271	-	0.25		0.25	0.25	1.00
15	Temanggung	Catgawen IV	Datar	1,049	-	0.31		0.31	0.31	1.00
16	Temanggung	Galeh	Galeh	1,093	0.10	0.69		0.79	0.69	1.00
17	Temanggung	Badran	Progo	3,633	-		3.97	3.97	3.97	1.00
18	Temanggung	Soropadan	Elo	504	-	0.53		0.53	0.53	1.00
	<b>JUMLAH V</b>			<b>52,475</b>	<b>0.12</b>	<b>3.44</b>	<b>3.99</b>	<b>7.55</b>	<b>7.43</b>	
<b>VI</b>	<b>SERAYU CITANDUY</b>									
1	Banjarnegara	Banjarcayana	Serayu	5,001	-	6.00		6.00	6.00	1.00
2	Banyumas	Tajum	Tipar	3,200	-	2.18	-	2.18	2.18	1.00
3	Banjarnegara	Singomerto	Serayu	5,863	-		14.00	14.00	14.00	1.00
4	Banyumas	Serayu	Serayu	20,795	10.09		16.42	26.51	16.42	1.00
5	Cilacap	Manganti	Citanduy	22,417	-	0.95	1.19	2.14	2.14	1.00
6	Banyumas	Banjaran	Banjaran	1,406	0.92		-	0.92	-	-
7	Banyumas	Andongbang	Prukut	1,204	-	0.30		0.30	0.30	1.00
8	Banyumas	Arca	Pelus	1,215	-	0.29	0.52	0.81	0.81	1.00
9	Purbalingga	Krenceng	Kuncup	1,375	-	2.17		2.17	2.17	1.00
10	Purbalingga	Pribadi	Jompo	102	-	0.02	0.02	0.04	0.04	1.00
11	Purbalingga	Dwi Cupaksari	Jompo	100	-		0.12	0.12	0.12	1.00
12	Purbalingga	Bodag	Borag	57	0.06		0.11	0.17	0.11	1.00
13	Banyumas	Kebasen	Serayu	651	10.09		0.32	10.41	0.32	1.00
14	Cilacap	Cijalu	Cijalu	1,368	-	0.31	0.28	0.58	0.58	1.00
15	Banjarnegara	Kalisapi	Kalisapi	1,119	0.12		1.29	1.40	1.29	1.00
16	Banyumas	Piasa	Piasa	439	-	0.10	0.14	0.23	0.23	1.00
17	Cilacap	Cileumeuh	Cilemeuh	1,390	-	0.17	-	0.17	0.17	1.00
18	Banyumas	Buniayu	Ijo	220	-	-	-	-	-	-
	<b>JUMLAH VI</b>			<b>67,922</b>	<b>21.27</b>	<b>12.49</b>	<b>34.39</b>	<b>68.16</b>	<b>46.88</b>	
<b>VI</b>	<b>SERCIT</b>			67,922	21.27	12.49	34.39	68.16	46.88	1.00
<b>V</b>	<b>PROBOLO</b>			52,475	0.12	3.44	3.99	7.55	7.43	1.00
<b>IV</b>	<b>BENGAWAN SOLO</b>			44,108	105.31	5.40	4.69	115.40	11.61	1.00
<b>III</b>	<b>SELUNA</b>			84,326	89.00	12.31	37.59	138.90	49.78	1.00
<b>II</b>	<b>BODRI KUTHO</b>			49,503	0.97	8.35	6.75	16.07	8.58	1.00
<b>I</b>	<b>PEMALI COMAL</b>			114,227	-	2.17	8.83	10.99	49.50	0.22
	<b>JUMLAH SELURUHNYA</b>			<b>412,561</b>	<b>216.67</b>	<b>44.16</b>	<b>96.24</b>	<b>357.07</b>	<b>173.79</b>	1.00

	Faktor K > 0.7 s/d 1.00	-----> Aman
	Faktor K = 0.5 s/d 0.7	-----> Giliran (Potensi Rawan Kekeringan)
	Faktor K = 0.3 s/d 0.5	-----> Rawan Kekeringan
	Faktor K < 0.3	-----> Sangat Rawan Kekeringan





PANTAUAN DEBIT PADA BENDUNG - BENDUNG

BALAI PSDA BENGAWAN SOLO

MINGGU ke II OKTOBER ( Tgl. 10 OKTOBER s/d 16 OKTOBER 2023 )

No.	KAB/ KOTA	BENDUNG	SUNGAI	Sawah Irigasi (Ha)	Q Limpas (m <sup>3</sup> /dt).	Q INTAKE		Q Sungai (m <sup>3</sup> /dt).	Q Keb (m <sup>3</sup> /dt).	Faktor K
						Kanan (m <sup>3</sup> /dt).	Kiri (m <sup>3</sup> /dt).			
1	2	3	4	5	6	7	8	9	10	11
IV	BENGAWAN SOLO									
35	Sragen	Bonggo	Kenatan	-	-		0.22	0.22	1.16	0.19
36	Karanganyar	Sudangan	Sragen	379	0.09	0.18		0.27	0.18	1.00
37	Karanganyar	Temantenan	Sragen	215	-	0.07	0.08	0.15	0.17	0.88
38	Karanganyar	Jetis	Sragen	814	-		0.18	0.18	0.51	0.35
39	Karanganyar	Kepoh	Kenatan	277	-	0.09		0.09	0.10	0.90
40	Karanganyar	Kasihani II	Jamplang	61	-		0.06	0.06	0.06	1.00
41	Karanganyar	Bakdalem II	Poncol	62	-	0.03		0.03	0.04	0.75
42	Karanganyar	Jetu	Siwaluh	647	-	-		0.01	0.34	0.03
43	Karanganyar	Munggur	Jlamprang	287	-		-	-	0.10	-
44	Karanganyar	Mindi	Umet	32	-		-	-	-	-
45	Karanganyar	Kwangsan	Cebong	286	-		-	-	0.03	-
46	Karanganyar	Seloromo	Selobalong	23	-		0.02	0.02	0.02	1.00
47	Karanganyar	Blingi	Pelang	12	-		0.01	0.01	0.01	1.00
48	Karanganyar	Srambang	Sawur	126	-		0.11	0.11	0.11	1.00
49	Karanganyar	Sedayu	Sawur	237	-		0.11	0.11	0.08	1.00
JUMLAH IV				44,108	105.31	5.40	4.69	115.40	11.61	

KETERANGAN

	Faktor K > 0.7 s/d 1.00	-----> Aman
	Faktor K = 0.5 s/d 0.7	-----> Giliran (Potensi Rawan Kekeringan)
	Faktor K = 0.3 s/d 0.5	-----> Rawan Kekeringan
	Faktor K < 0.3	-----> Sangat Rawan Kekeringan

REKAP PANTAUAN DEBIT BENDUNG KONTROL POINT  
 PER BALAI PSDA SE JAWA TENGAH  
 MINGGU ke II OKTOBER ( Tgl. 10 OKTOBER s/d 16 OKTOBER 2023 )

BALAI PSDA	Sawah Irigasi (Ha)	Jumlah Bendung	Q Sungai (m <sup>3</sup> /dt).	Q Kebutuhan (m <sup>3</sup> /dt).	Faktor K 0.7 s/d 1.00	Faktor K 0.5 s/d 0.7	Faktor K 0.3 s/d 0.5	Faktor K < 0.3	Bendung Kering
PEMALI COMAL	114,227	29	10.99	49.50	-	-	1	13	15
BODRI KUTO	49,503	18	16.07	8.58	15	-	-	-	3
SERANG LUSI JUANA	84,326	13	138.90	49.78	6	1	-	-	6
BENGAWAN SOLO	44,108	49	115.40	11.61	33	4	4	2	6
PROBOLO	52,475	18	7.55	7.43	11	-	-	-	7
SERAYU CITANDUY	67,922	18	68.16	46.88	16	-	-	-	2
<b>JUMLAH</b>	<b>412,561</b>	<b>145</b>	<b>357.07</b>	<b>173.79</b>	<b>81</b>	<b>5</b>	<b>5</b>	<b>15</b>	<b>39</b>

