





PANTAUAN DEBIT PADA BENDUNG - BENDUNG
BALAI PSDA DILINGKUNGAN DINAS PSDA PROVINSI JAWA TENGAH
MINGGU ke IV (Tgl. 19 Mei 2015 s/d 25 Mei 2015)

No.	KABUPATEN/KOTA	BENDUNG/DI	SUNGAI	Sawah	Q	Q INTAKE		Q	Q	Faktor K
				Irigasi (Ha)	Limpas (m ³ /dt).	Kanan (m ³ /dt).	Kiri (m ³ /dt).	Sungai (m ³ /dt).	Kebutuhan (m ³ /dt).	
1	2	3		4		6	7	8=5+6+7	9	10
I PEMALI COMAL										
1	Pekalongan	Krompeng/Kupang	Kupang		0,874	3,369	0,000	4,243	3,369	1,00
2	Pekalongan	Pesantren Kletak	Sengkarang	3,519	25,540	-	3,882	29,422	3,882	1,00
3	Pkl. Pemalang	Kaliwadas	Genteng	7,548	0,000	2,670	0,854	3,524	3,524	1,00
4	Brebes	Notog/P. Bawah	Pemali	26,952	2,422	14,375	0,000	16,797	14,375	1,00
5	Pemalang	Sukowati	Comal	9,005	6,002	-	13,427	19,429	13,427	1,00
6	Kab. Pekalongan	Brondong	Paingan	3,212	3,004	-	4,965	7,969	3,926	1,00
7	Pemalang	Sungapan	Waluh	7,277	4,707	0,983	3,724	6,612	4,707	1,00
8	Brebes - Cirebon	Cisadap	Babakan	2,147	0,000	-	1,581	1,581	1,581	1,00
9	Brebes	Nambo	Kabuyutan	4,166	1,700	-	3,545	4,849	3,545	1,00
10	Brebes	Cibendung	jengkelok	6,173	4,240	3,414	-	7,654	3,414	1,00
11	Kab. Tegal	Dukuhjati	Cacaban west	7,439	-	-	5,000	5,000	5,000	1,00
12	Kab. Tegal	Danawarih	Gung	6,632	-	-	3,036	3,036	3,036	1,00
13	Kab. Tegal	Cipero	Rambut	7,632	1,446	-	4,270	5,716	4,270	1,00
14	Kab. Tegal	Cawitali	Kumisik	3,881	0,000	2,347	0,000	2,347	2,347	1,00
15	Batang	Kd.Dowo Kramat	Sambong	1,176	2,238	1,275	0,495	4,008	1,770	1,00
16	Kab/Kota Pekalongan	Asem Siketek	Kupang	238	8,284	-	0,726	9,010	0,726	1,00
17	Pekalongan	Tapak Menjangan	Welo	1,330	0,849	2,208	-	3,057	2,208	1,00
18	Pekalongan	Padurekso	Sengkarang	2,388	1,064	-	3,722	4,786	3,722	1,00
19	Pekalongan	Sudikampir	Boro	1,521	-	-	1,589	1,589	1,589	1,00
20	Pemalang	Mejagong	Comal	2,049	4,559	0,050	7,864	12,473	7,914	1,00
21	Pemalang	Kejene	Waluh	415	5,612	-	1,559	7,171	1,559	1,00
22	Tegal	Pesavangan	Gung	1,870	15,762	1,340	0,959	18,061	2,299	1,00
23	Tegal	Sidapurna	Kemiri	600	13,090	-	0,576	13,666	0,576	1,00
24	Kota Tegal	Gangsa/G. Lumingser	Gangsa	749	7,375	0,524	-	7,899	0,524	1,00
25	Tegal Brebes	Parakan Kidang	Gintung	1,704	-	0,659	-	0,659	0,659	1,00
26	Tegal Brebes	Gondang	Gondang	824	0,187	0,290	-	0,477	0,290	1,00
27	Tegal Brebes	Lenggor	Pagerwangi	290	-	0,259	-	0,259	0,259	1,00
28	Tegal Brebes	Karanganyar	Pagerayu	210	-	0,275	-	0,275	0,275	1,00
29	Kab.Tegal & Brebes	Beji	Krupuk	236	0,414	0,280	-	0,694	0,280	1,00
30	Kab. Brebes	Kemaron	Erang	1,026	-	-	0,365	0,365	0,365	1,00
JUMLAH I				55,141	109,369	34,318	62,139	205,826	95,418	1,00
II JRATUN										
1	Batang	Kedungasem	Kuto	4,353	33,061	3,422	2,210	38,693	5,632	1,00
2	Kendal	Juwero	Bodri	8,861	9,327	6,273	6,445	22,045	11,572	1,00
		Sojomerto	Blukar	1,108	2,012	0,420	1,046	3,478	1,508	1,00
		Kedung Pengilon	Blorong	2,577	1,506	2,693	0,980	5,179	3,673	1,00
3	Kota Semarang	Plumbon	Plumbon	464	-	-	0,370	0,370	0,370	1,00
		Pucang Gading	Babon	1,325	0,482	0,823	0,650	1,955	1,473	1,00
4	Grobogan	Jragung	Jragung	4,053	1,742	-	1,714	3,456	1,714	1,00
		Glapan	Tuntang	18,740	7,106	6,762	5,850	19,718	12,612	1,00
5	Semarang	Senjoyo (Ajiawur)	Senjoyo	2,342	0,315	1,602	-	1,917	1,602	1,00
		Sidopangus	Pangus	1,060	0,361	-	0,265	0,626	0,265	1,00
6	Demak	Jajar	Jajar	Suplesi	1,798	-	4,270	6,068	4,267	1,00
JUMLAH II				43,824	57,710	21,995	23,800	103,505	44,688	1,00
III SELUNA										
1	Jepara	Bakalan	Bakalan	1,379	-	0,150	0,130	1,205	1,103	1,00
2		Medani	Gelis	989	-	0,360	0	0,373	0,676	0,55
3	Demak	Bang (Mijen)	Serang	5,137	-	4,057	0,553	3,198	4,110	0,78
4	Grobogan	Dumpil	Lusi	9,818	-	0,500	0,500	31,500	7,854	1,00
5	Rembang	Kedungsapen	Randugunting	1,590	-	-	-	-	-	-
6	Kudus	Kramat	Kramat	136	-	-	0,052	0,052	0,109	0,48
7	Blora	Kedungwaru	Kedungwaru	1,375	-	0,458	0,509	0,967	1,042	0,93
8	Kudus	Logung	Logung	2,865	-	0,275	0,450	0,725	1,765	0,41
9		Siwayut	Siwayut	683	-	0,180	0	0,180	0,546	0,33
10	Pati	Widodaren	Widodaren	3,760	-	-	-	-	-	-
11		Sentul	Sentul	1,759	-	-	-	-	-	-
12	Grobogan	Sidorejo	Serang	6,038	43,489	0	4,000	47,489	4,830	1,00
13		Sedadi	Serang	16,055	34,000	-	15,150	49,150	19,266	1,00
14		Klambu	Serang / K. Lus	37,732	-	11,594	14,264	25,858	17,474	1,00
JUMLAH III				89,316	77,489	17,574	35,608	130,671	58,775	1,00

No.	KABUPATEN/KOTA	BENDUNG/DI	SUNGAI	Sawah	Q	Q INTAKE		Q	Q	Faktor K
				Irigasi	Limpas	Kanan	Kiri	Sungai	Kebutuhan	
1	2	3		(Ha)	(m ³ /dt).	(m ³ /dt.)	(m ³ /dt.)	(m ³ /dt.)	(m ³ /dt.)	10
IV BENGAWAN SOLO										
1	Sukoharjo cs (5)	Coto	Bengw Solo	24.461,00	4.400	3.600	18.780	5.120	17.000	0,30
2	Klaten	Kaligawe	Kaligawe	650,00	1.768	0,668	-	2.436	0,456	1,00
3	Klaten	Jaban	Jebol	1.191,00	-	1,142	-	1,142	1,028	1,00
4	Klaten	Ploso Wareng	Pusur	1.100,00	2,033	0,885	-	2,918	0,880	1,00
5	Sragen	Grogol	Jlantah	550,00	0,050	0,090	0,115	0,515	0,300	1,00
6	Wonogiri	Temon	Temon	637,00	-	-	0,090	0,090	0,125	0,72
7	Klaten	Walikan	Walikan	325,00	0,445	0,320	-	0,765	0,140	1,00
8	Sukoharjo	Pepen	Jlantah	51,00	-	0,050	-	0,050	0,050	1,00
9	Karanganyar	Lemah Bang II	Bangsri	786,00	-	-	0,772	0,772	0,350	1,00
10	Karanganyar	Cangkring	samin'	168,00	-	0,122	-	0,122	0,080	1,00
11	Karanganyar	Sidomakmur	Latak	156,00	-	0,035	0,045	0,195	0,095	1,00
12	Karanganyar	Braholo	Walikan	192,00	-	-	0,278	0,278	0,090	1,00
13	Karanganyar	Ngilsem	Walikan	348,00	-	-	0,311	0,346	0,156	1,00
14	Karanganyar	Menggok	Naruan	417,00	-	0,191	-	0,191	0,220	0,87
15	Semarang	Parean	Serang	653,00	1,752	0,770	-	2,522	1,167	1,00
16	Sragen	Bapang	Cemoro	2.814,00	-	-	1,377	1,377	1,000	1,00
17	Boyolali	Kedung Boyo	Cemoro	706,00	-	0,519	-	1,283	0,500	1,00
18	Semarang	Wonotoro	Cemoro	472,00	-	-	0,465	1,008	0,450	1,00
19	Semarang	Garat I	Cemoro	210,00	0,300	0,125	-	0,525	0,110	1,00
20	Boyolali	Pager/Tlatar	Umbul Tlatar	428,50	-	0,465	-	0,465	0,200	1,00
21	Klaten	Jumeneng	Gandul	63,00	1,063	0,134	0,562	1,602	0,527	1,00
22	Klaten	Nvaen	Gandul	362,00	2,668	0,164	0,179	2,590	0,362	1,00
23	Boyolali	Gunung maling	Larangan	82,00	0,169	0,107	-	0,276	0,082	1,00
24	Boyolali	Baran	Tempel	179,00	0,318	-	0,282	0,600	0,179	1,00
25	Klaten	Pundung	Gandul	629,00	2,139	0,152	0,308	3,754	0,460	1,00
26	Boyolali	Pakelan	Andong	26,00	-	0,032	-	0,032	0,026	1,00
27	Boyolali	Watuleter	Butak	66,00	-	-	0,764	0,764	0,062	1,00
28	Boyolali	Gisik	Pepe	301,00	-	0,385	0,231	0,616	0,210	1,00
29	Karanganyar	Ngasem	Larangan	153,00	-	0,070	0,140	0,210	0,130	1,00
30	Boyolali	Tritis	Pepe	450,00	-	0,548	-	0,548	0,315	1,00
31	Karanganyar	Mantren	Pepe	112,00	-	0,162	-	0,162	0,112	1,00
32	Karanganyar	Brajan	Pepe	137,00	-	0,333	-	0,333	0,137	1,00
33	Boyolali	Glodok	Legok	82,00	-	0,040	0,063	0,103	0,070	1,00
34	Sukoharjo	Trani	samin'	1.896,00	0,172	0,792	-	0,964	0,750	1,00
35	Karanganyar	Dimoro	Kumpul	525,00	-	-	0,625	0,625	0,475	1,00
36	Sragen	Bonggo	Kenatan	1.811,00	-	-	0,855	0,855	0,850	1,00
37	Karanganyar	Sudangan	Sragen	379,00	0,570	0,179	-	0,749	0,266	1,00
38	Karanganyar	Temantenan	Sragen	215,00	0,615	0,130	0,142	0,887	0,154	1,00
39	Karanganyar	Jetis	Sragen	792,00	-	-	0,639	0,639	0,375	1,00
40	Karanganyar	Kepoh	Kenatan	277,00	-	0,328	-	0,328	0,225	1,00
41	Karanganyar	Kasihani II	Jamplang	61,00	-	-	0,080	0,080	0,050	1,00
42	Karanganyar	Kalangan	Siwaluh	984,00	-	0,250	-	0,250	0,300	0,83
43	Karanganyar	Jetu	Siwaluh	647,00	-	0,080	0,196	0,276	0,350	0,79
44	Karanganyar	Munggur	Jlamprang	287,00	-	-	0,060	0,060	0,050	1,00
				46.831,50	18,462	12,868	27,299	39,363	30,864	1,00
V PROBOLO										
1	Magelang	Tangsi	tangsi	1.448	0,612	2,086	-	2,698	2,437	1,00
2	Purworejo	Pekatingan	Butuh	1.227	-	0,679	0,238	0,917	1,050	1,00
3	Purworejo	Kedung Putri	Bogowonto	4.341	2,994	4,440	-	7,434	4,906	1,00
4	Purworejo	Boro	Bogowonto	5.126	-	4,177	0	4,177	6,873	1,00
5	Kebumen	Pringtutul	Pringtutul	436	3,731	-	0,030	3,761	0,030	1,00
6	Kebumen	Karag I	Karag	67	0,932	-	-	0,932	-	1,00
7	Kebumen	Karag II	Karag	57	0,861	-	-	0,861	-	1,00
8	Kebumen	Siragas	Pringtutul	48	0,973	-	-	0,973	-	1,00
9	Kebumen	Kedung Gabel	Pringtutul	264	0,965	-	0,030	0,995	0,030	1,00
10	Kebumen	Watubarut	Kemit	1.607	2,932	0,633	0	3,565	0,633	1,00
11	Kebumen	Pejengkolan SIWT	Bedegolan	10.307	-	-	7,694	7,694	5,507	1,00
12	Kebumen	Pejengkolan SIWB	Bedegolan	12.499	-	8,034	-	8,034	8,034	1,00
13	Kebumen	Bedegolan	Badegolan	8.295	0	8,453	0	8,453	8,453	1,00
14	Wonosobo	Pingit	Serayu	271	4,477	0,308	0	4,785	0,274	1,00
15	Temanggung	Catgawen IV	Datar	528	8,400	0	7,700	16,100	6,900	1,00
16	Temanggung	Galeh	Galeh	1.214	20,700	12,200	-	32,900	11,400	1,00
17	Temanggung	Badran	Progo	3.329	12,595	0	12,029	24,624	11,229	1,00
18	Temanggung	Soropadan	Elo	508	12,019	11,980	0	14,799	11,180	1,00
	JUMLAH V			51.572	72,191	52,990	27,721	152,902	78,936	1,00

No.	KABUPATEN/KOTA	BENDUNG/DI	Sungai	Sawah	Q		Q INTAKE		Q	Q	Faktor K
			SUNGAI	Irigasi	Limpas	Kanan	Kiri	Sungai	Kebutuhan		
1	2	3	(Ha)	(Ha)	(m ³ /dt)	(m ³ /dt)	(m ³ /dt)	(m ³ /dt)	(m ³ /dt)	(m ³ /dt)	10
4	5	6	7	8=5+6+7	9	10					
VI	SERAYU CITANDUY										
1	Banjarnegara	Banjarcukupnya	Serayu	5.001	45.000	-	11.000	56.000	11.000	1,00	
2	Banyumas	Tajum	Tipar	3.200	2.200	4.710	0,080	6.990	4.790	1,00	
3	Banjarnegara	Singomerto	Serayu	5.863	29.723	-	10.000	39.723	10.000	1,00	
4	Banyumas	Serayu	Serayu	20.795	275.106	-	28.095	303.201	16.008	1,00	
5	Cilacap	Manganti	Citanduy	19.629	273.456	2.599	10.500	286.555	13.099	1,00	
6	Banyumas	Banjaran	Banjaran	1.432	0,082	-	1.858	1.940	1.858	1,00	
7	Banyumas	Andongbang	Prukut	703	0,033	1.613	-	1.646	1.766	0,93	
8	Banyumas	Arca	Pelus	1.127	1,974	0,417	1.410	3.801	1.939	1,00	
9	Purbalingga	Krenceng	Kuncup	1.375	14.112	2.238	-	16.350	2.238	1,00	
10	Purbalingga	Pribadi	Jompo	102	1,161	-	0,090	1.251	0,090	1,00	
11	Purbalingga	Dwi Cupaksari	Jompo	100	-	-	0,325	0,325	0,326	1,00	
12	Purbalingga	Bodag	Borag	57	0,186	-	0,030	0,216	0,030	1,00	
13	Banyumas	Kebasen	Serayu	651	275.106	-	0,480	275.586	0,480	1,00	
14	Cilacap	Cijalu	Cijalu	1.377	1,278	0,428	0,506	1,068	0,934	1,00	
15	Banjarnegara	Kalisapi	Kalisapi	1.119	1,729	3,004	-	4,733	3,004	1,00	
16	Banyumas	Piasa	Piasa	439	-	0,068	0,097	0,165	0,165	1,00	
17	Cilacap	Cieleumeuh	Cilemeuh	1.386	1,393	0,116	0,145	1,654	0,843	1,00	
18	Banyumas	Buniayu	Ijo	0	0,697	0,050	0,060	0,807	0,110	1,00	
VI	SERCIT			61.808	923,24	15,24	64,68	1.002,01	68,68	1,00	
V	PROBOLO			51.572	72,19	52,99	27,72	152,90	78,94	1,00	
IV	BENGAWAN SOLO			51.572	72,19	52,99	27,72	152,90	78,94	1,00	
III	SELUNA			89.316	77,49	17,57	35,61	130,67	58,78	1,00	
II	JRATUN			43.824	57,71	22,00	23,80	103,51	44,69	1,00	
I	PEMALI COMAL			55.141	109,37	34,32	62,14	205,83	95,42	1,00	
JUMLAH SELURUHNYA				353.233	1.312,186	195,110	241,665	1.747,817	425,433	1,00	

Keterangan = \$ Kewenangan Pusat,
 = @ Kewenangan Provinsi
 = *) Data tidak dikirim dari Balai

	Faktor K > 0.7	-----> Aman
	Faktor K = 0.5 s/d 0.7	-----> Giliran (Potensi kekeringan)
	Faktor K = 0.3 s/d 0.5	-----> Rawan kekeringan.
	Faktor K < 0.3	-----> Sangat Rawan kekeringan.