

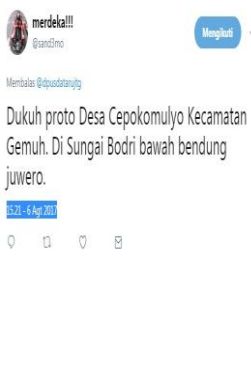













**PROGRES PEMANFAATAN MEDIA SOSIAL TWITTER  
DINAS PEKERJAAN UMUM SUMBER DAYA AIR DAN PENATAAN RUANG  
PROVINSI JAWA TENGAH  
BULAN: AGUSTUS 2017**

No	ADUAN/INFORMASI		TANGGAL DAN JAM		WAKTU YG DIPERLUKAN	TANGGAPAN	KETERANGAN	
	ASAL	ISI	MASUK	DITANGGAPI				
1	merdeka!!! @sand3mo	pak Gub, ada penambangan dgn alat berat di Sungai Bodri, akibatnya yang kami takutkan bila musim hujan dtg. Mohon ditertibkan sblm terlambat	2 Agt 2017 22.40 -WIB	6 Agt 2017 15.17 -WIB	4 Hari		<p>mhn info lks penambangan desa dan kec</p> 	
		Dukuh proto Desa Cepokomulyo Kecamatan Gemuh. Di Sungai Bodri bawah bendung juwero.	6 Agt 2017 15.21 -WIB	7 Agt 2017 19.02 - WIB	1 Hari		<p>Hsl cek lapngn thl dilakukan teguran langsung thd penambang &amp;ybs sanggup utk memghentikan,akan kita kawal proses perijinannya #kemalajateng</p> 	
		Kami warga di sekitar Bodri khususnya sangat berterima kasih atas cepatnya respon dr @dpusdatarjtg. Kita kawal bersama	7 Agt 2017 19.18 -WIB					

No	ADUAN/INFORMASI		TANGGAL DAN JAM		WAKTU YG DIPERLUKAN	TANGGAPAN	KETERANGAN	
	ASAL	ISI	MASUK	DITANGGAPI				
2	Eko Agus Susilo @Ekoagussusilo17	@ganjarpranowo @ESDMJateng @dpusdatarujtg Demo Masyarakat thdp pnambangan material sungai Pedes kec.Tonjong kab.Brebes. Mhn perhatian khusus	13 Agt 2017 11.42 -WIB	13 Agt 2017 12.51 -WIB	1 Jam 09 Menit		Siap mengawal	
		Penutupan/pemblokiran lokasi penambangan liar di sungai pedes oleh masyarakat	13 Agt 2017 13.48 - WIB	14 Agt 2017 14.55 - WIB	1 Hari		thd penambang liar di sungai pedes	
3	Eko Agus Susilo @Ekoagussusilo17	@ganjarpranowo @dpusdatarujtg @BPUSDATARUPC Pripun niki pekerjaan perkuatan tebing S. Pedes akan berakibat tanah warga/madrasah mjd sungai.	7 Agt 2017 14.12 - WIB	9 Agt 2017 15.14 -WIB	2 Hari		Hasil cek lapangan dengan LSM,Komunitas Peduli Sungai..	
4	IG : HKNEWS_04 @HKNews_04jtg	TANAH PENGAIRAN BISA JADI SERTIFIKAT HAK MILIK ? Sungai mati di perbatasan desa tempuran dg desa... <a href="https://www.instagram.com/p/BVRif7jB_WG/">https://www.instagram.com/p/BVRif7jB_WG/</a>	20 Agt 2017 23.23 -WIB	21 Agt 2017 08.12 -WIB	8 Jam 11 Menit		Siap cek	

No	ADUAN/INFORMASI		TANGGAL DAN JAM		WAKTU YG DIPERLUKAN	TANGGAPAN	KETERANGAN
	ASAL	ISI	MASUK	DITANGGAPI			
5	<a href="#">Disa DHA @disa_dha</a>	@dpusdatarujtg pak tolong di tinjau aliran sungai dari waduk cengklik Boyolali pak! Knp daerah potronayan sungainya slalu kering pak?	25 Agt 2017 21.06 -WIB	27 Agt 2017 07.53 -WIB	2 Hari	 	
6	<a href="#">delila Rahmania @AthiraDelila</a>	@dpusdatarujtg pak revisi perda rt rw relokasi ciregol sudah selesaikah?? Kapan pembebasan lahannya ya #kemalajateng	30 Agt 2017 06.56 -WIB	30 Agt 2017 19.37 - WIB	11 Jam 19 Menit	 	
		Terimakasih infonya...	31 Agt 2017 06.19 -WIB				
7	<a href="#">Zahra&amp;Zaidan @mahrumudjiono</a>	@ganjarpranowo pak ganjar,sejak tahun 90an,sawah di kec wanareja bagian selatan jadi Rawa.... dampak bendungan mengganti, kasian warganya..	30 Agt 2017 13.40 - WIB	30 Agt 2017 19.40 -WIB	6 Jam	