

REKAP PANTAUAN DEBIT BENDUNG KONTROL POINT
 PER BALAI PSDA SE JAWA TENGAH
 MINGGU ke II JUNI (Tgl. 10 JUNI s/d 16 JUNI 2025)

BALAI PSDA	Sawah Irigasi (Ha)	Jumlah Bendung	Q Sungai (m ³ /dt).	Q Kebutuhan (m ³ /dt).	Faktor K 0.7 s/d 1.00	Faktor K 0.5 s/d 0.7	Faktor K 0.3 s/d 0.5	Faktor K < 0.3	Bendung Kering
PEMALI COMAL	114,227	29	234.19	115.11	27	2	-	-	-
BODRI KUTO	49,503	18	99.55	29.35	17	-	1	-	-
SERANG LUSI JUANA	84,326	13	161.56	51.32	13	-	-	-	-
BENGAWAN SOLO	45,919	49	168.43	130.05	47	1	-	1	-
PROBOLO	55,248	29	85.53	37.18	29	-	-	-	-
SERAYU CITANDUY	67,922	18	1,028.72	83.45	18	-	-	-	-
JUMLAH	417,145	156	1,777.98	446.46	151	3	1	1	-

29

18

13

49

29

18

156





156

-

**PANTAUAN DEBIT PADA BENDUNG - BENDUNG
BALAI PSDA BENGAWAN SOLO
MINGGU ke II JUNI (Tgl. 10 JUNI s/d 16 JUNI 2025)**

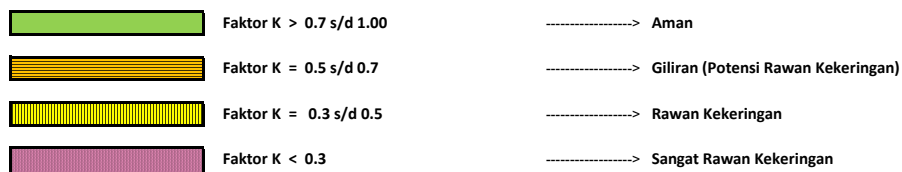
No.	KAB/ KOTA	BENDUNG	SUNGAI	Sawah Irigasi (Ha)	Q Limpas (m ³ /dt).	Q INTAKE		Q Sungai (m ³ /dt).	Q Keb (m ³ /dt).	Faktor K
						Kanan (m ³ /dt).	Kiri (m ³ /dt).			
1	2	3	4	5	6	7	8	9	10	11
IV	BENGAWAN SOLO									
35	Sragen	Bonggo	Kenatan	1,811	-		1.74	1.74	2.02	0.86
36	Karanganyar	Sudangan	Sragen	379	0.96	0.31		4.27	0.28	1.00
37	Karanganyar	Temantenan	Sragen	215	1.21	0.09	0.10	1.39	0.18	1.00
38	Karanganyar	Jetis	Sragen	814	0.90		0.70	1.60	0.50	1.00
39	Karanganyar	Kepoh	Kenatan	277	0.67	0.23		0.90	0.10	1.00
40	Karanganyar	Kasihani II	Jamplang	61	0.15		0.05	0.20	0.05	1.00
41	Karanganyar	Bakdalem II	Poncol	62	-	0.05		0.05	0.04	1.00
42	Karanganyar	Jetu	Siwaluh	647	-		0.51	0.51	0.24	1.00
43	Karanganyar	Munggur	Jlamprang	287	-		0.24	0.24	0.04	1.00
44	Karanganyar	Mindi	Umet	32	-		0.02	0.02	0.01	1.00
45	Karanganyar	Kwangsan	Cebong	286	-		0.06	0.06	0.20	0.30
46	Karanganyar	Seloromo	Selobalong	23	-		0.02	0.02	0.02	1.00
47	Karanganyar	Blingi	Pelang	12	-		0.01	0.01	0.01	1.00
48	Karanganyar	Srambang	Sawur	126	-		0.11	0.11	0.11	0.98
49	Karanganyar	Sedayu	Sawur	237	-		0.20	0.20	0.20	0.99
JUMLAH IV				45,919	126.86	26.65	14.92	168.43	130.05	

KETERANGAN

	Faktor K > 0.7 s/d 1.00	-----> Aman
	Faktor K = 0.5 s/d 0.7	-----> Giliran (Potensi Rawan Kekeringan)
	Faktor K = 0.3 s/d 0.5	-----> Rawan Kekeringan
	Faktor K < 0.3	-----> Sangat Rawan Kekeringan

**PANTAUAN DEBIT PADA BENDUNG - BENDUNG
BALAI PSDA PEMALI COMAL, BALAI PSDA BODRI KUTO DAN BALAI PSDA SERANG LUSI JUANA
MINGGU ke II JUNI (Tgl. 10 JUNI s/d 16 JUNI 2025)**

No.	KABUPATEN/KOTA	BENDUNG/DI	Sungai	Sawah Irigasi (Ha)	Q Limpas (m ³ /dt).	Q INTAKE		Q Sungai (m ³ /dt).	Q Kebutuhan (m ³ /dt).	Faktor K
						Kanan (m ³ /dt).	Kiri (m ³ /dt).			
1	2	3		4	5	6	7	8=5+6+7	9	10
I	PEMALI COMAL									
16	Kab/Kota Pekalongan	Asem Siketek	Kupang	500	8.28		0.45	8.73	0.50	1.00
17	Pekalongan	Tapak Menjangan	Welo	1,330	2.40	1.27		3.67	1.30	1.00
18	Pekalongan	Padurekso	Sengkarang	2,388	12.34		4.22	16.57	2.00	1.00
19	Pekalongan	Sudikampir	Boro	1,521	-		1.86	1.86	1.50	1.00
20	Pemalang	Mejagung	Comal	2,525	-	0.05	8.61	8.66	2.00	1.00
21	Tegal	Pesayangan	Gung	1,870	8.83	0.72	0.50	10.06	1.80	1.00
22	Tegal	Sidapurna	Kemiri	600	3.70		0.76	4.46	0.60	1.00
23	Kota Tegal	Gangsa/G. Lumingser	Gangsa		0.44	1.17		1.61	0.75	1.00
24	Tegal Brebes	Parakan Kidang	Gintung	1,704	-	0.86	-	0.86	1.34	0.64
25	Tegal Brebes	Gondang	Gondang	824	-	0.29		0.29	0.15	1.00
26	Tegal Brebes	Lenggor	Pagerwangi	290	0.41	0.26		0.67	0.10	1.00
27	Tegal Brebes	Karanganyar	Pagerayu	210	0.34	0.23		0.57	0.10	1.00
28	Kab. Tegal & Brebes	Beji	Krupuk	236	0.46	0.02		0.48	0.24	1.00
29	Kab. Brebes	Kemaron	Erang	1,026	1.06		0.37	1.42	1.03	1.00
	JUMLAH I			114,227	124.36	42.31	67.52	234.19	115.11	
II	BODRI KUTO									
1	Batang	Kedungasem	Kuto	4,353	22.91		5.23	28.14	1.61	1.00
2	Kendal	Juwero	Bodri	8,861	8.71	5.09	6.01	19.81	1.87	1.00
3		Sojomerto	Blukar	1,108	1.04	0.56	1.50	3.11	0.35	1.00
4		Kedung Pengilon	Blorong	2,492	3.90	2.26	1.19	7.35	1.58	1.00
5	Kota Semarang	Plumbon	Plumbon	464	0.60		0.30	0.90	0.39	1.00
6		Pucang Gading	Babon	1,060	1.03	0.91	0.08	2.02	0.76	1.00
7	Grobogan	Jragung	Jragung	4,053	1.49		3.03	4.52	2.90	1.00
8		Glapan	Tuntang	18,740	3.92	7.82	13.13	24.87	14.41	1.00
9	Semarang	Senjoyo (Ajiawur)	Senjoyo	2,235	0.35	0.91		1.26	1.79	0.70
10		Isep - isep	Senjoyo	40	0.73		0.09	0.81	0.03	1.00
11		Padas klorot	Sigading	701	1.17	0.65		1.82	0.56	1.00
12		Rejoso	Sigading	560	0.75	0.50		1.25	0.45	1.00
13		Sidopangus	Pangus	719	0.29		0.23	0.52	0.29	1.00
14	Salatiga	Sucen	Senjoyo	596	1.31		0.49	1.80	0.42	1.00
15		Aji Getas	Senjoyo	119	0.07		0.11	0.17	0.13	1.00
16		Sinongko	Nongko	70	0.12		0.03	0.15	0.07	1.00
17	Demak	Guntur	KB.1	2,036	-	0.20	0.50	0.70	0.81	0.87
18		Barang	Dolog	1,296	0.05	0.29	0.01	0.35	0.93	0.38
	JUMLAH II			49,503	48.43	19.19	31.93	99.55	29.35	
III	SELUNA									
1	Jejara	Bakalan	Bakalan	1,379	0.074	0.086	0.504	0.66	0.553	1.00
2		Medani	Gelis	989	2.870	-	0.438	3.31	0.365	1.00
3	Grobogan	Dumpil	Lusi	9,818	22.143	0.500	0.357	23.00	0.719	1.00
4	Rembang	Kedungsapen	Randugunting	1,590	0.807	0.311		1.12	0.291	1.00
5	Kudus	Kramat	Kramat	163	-	0.115	0.040	0.16	0.143	1.00
6	Blora	Kedungwaru	Kedungwaru	1,302	0.669	-	-	0.67	-	1.00
7	Kudus	Logung	Logung	2,805	0.200	0.071	1.281	1.55	1.267	1.00
8		Siwayut	Siwayut	683	-		0.229	0.23	0.184	1.00
9	Pati	Widodaren	Widodaren	2,617	0.102	0.042	0.055	0.20	0.081	1.00
10		Sentul	Sentul	1,536	0.360	-	-	0.36	-	1.00
11	Grobogan	Sidorejo+Lanang	Serang	7,938	41.373		4.007	45.38	3.768	1.00
12		Sedadi	Serang	16,055	28.086		12.050	40.14	11.732	1.00
13		Klambu	Serang / K. Lusi	37,451	11.570	14.444	18.772	44.79	32.216	1.00
	JUMLAH III			84,326	108.25	15.57	37.73	161.56	51.32	



PANTAUAN DEBIT PADA BENDUNG - BENDUNG
BALAI PSDA PROGO BOGOWONTO LUK ULO DAN BALAI PSDA SERAYU CITANDUY
MINGGU ke II JUNI (Tgl. 10 JUNI s/d 16 JUNI 2025)

No.	KAB / KOTA	BENDUNG	Sungai	Sawah Irigasi (Ha)	Q Limpas (m ³ /dt).	Q INTAKE		Q Sungai (m ³ /dt).	Q Keb (m ³ /dt).	Faktor K
						Kanan (m ³ /dt).	Kiri (m ³ /dt).			
1	2	3	4	5	5	6	7	8=5+6+7	9	10
V	PROBOLO									
1	Temanggung	Catgawen IV	Galeh	1,049	-	0.44		0.44	0.44	1.00
2		Galeh	Galeh	1,093	-	1.31		1.31	1.31	1.00
3		Badran	Progo	3,633	3.29		4.15	7.44	4.15	1.00
4		Soropadan	Elo	504	2.07	0.70		2.77	0.70	1.00
5	Magelang	Tangsi	Tangsi	1,448	4.89	2.72		7.61	2.72	1.00
6	Wonosobo	Watujagir	Jali	270	-	0.62		0.62	0.62	1.00
7	Purworejo	Loning Kragilan	Jali	2,532	5.32	1.50	1.30	8.12	2.80	1.00
8		Kalibutek	Kalibutek	105	0.49		0.31	0.80	0.31	1.00
9		Pekatingan	Bedono	1,221	0.94	1.39	0.61	2.94	2.00	1.00
10		Kedung Putri	Bogowonto	4,341	15.87	5.71		21.58	5.71	1.00
11		Boro	Bogowonto	5,126	4.87	4.01		8.88	4.01	1.00
12		Rebug	Bedono	1,053	8.73	1.57		10.30	1.57	1.00
13		Bandung	Jali	3,665	14.89		3.31	18.20	3.31	1.00
14		Siwatu	Jali	468	32.22	-	-	32.22	-	1.00
15		Kedunggupit	Kedunggupit	2,122	-		0.27	0.27	0.27	1.00
16		Kalimeneng	Kalimeneng	850	-	-	0.47	0.47	0.47	1.00
17	Kebumen	Bojong	Jatinegara	1,665	-		3.39	4.89	4.89	1.00
18		Watubarut	Kemit	1,607	6.80	1.20		8.00	1.20	1.00
19		Rowokawuk	Kemit	743	2.20		0.66	4.06	1.86	1.00
20		Sindut	Karanganyar	874	0.87		0.52	1.39	0.52	1.00
21		Kejawang	Kejawang	480	-		0.57	0.57	0.57	1.00
22		Merden	Lesung	468	-	0.40	0.16	0.56	0.56	1.00
23		Pesucen	Kedungbener	1,657	3.04		0.66	3.70	0.66	1.00
24		Kuwarasan	Kalijaya	291	-	0.04		0.04	0.04	1.00
25		Kaligending	Luk Ulo	2,801	51.95		1.69	53.64	1.69	1.00
26		Kedungsamak	Luk Ulo	6,758	-	1.91		1.91	1.91	1.00
		BD. Pejengkolan								
27		Sal.Induk Wadas.Timur	Bedegolan	10.5	6.40		5.12	11.52	5.12	1.00
28		Sal.Induk Wadas.Barat	Bedegolan	12.499		9.19		9.19	9.19	1.00
29		Sal.Induk Bedegolan	Bedegolan	8,401	1.36	9.84		11.20	9.84	1.00
	JUMLAH V			55,248	48.35	22.75	14.44	85.53	37.18	
VI	SERAYU CITANDUY									
1	Banjarnegara	Banjarcayana	Serayu	5,001	68.00	10.00		78.00	10.00	1.00
2	Banyumas	Tajum	Tipar	3,200	4.55	4.50	0.09	9.14	4.59	1.00
3	Banjarnegara	Singomerto	Serayu	5,863	32.00		12.50	44.50	12.50	1.00
4	Banyumas	Serayu	Serayu	20,795	356.13		25.98	382.11	31.00	1.00
5	Cilacap	Manganti	Citanduy	22,417	65.54	4.08	5.38	75.00	9.46	1.00
6	Banyumas	Banjaran	Banjaran	1,406	0.92		1.16	2.07	1.16	1.00
7	Banyumas	Andongbang	Prukut	1,204	0.03	0.84		0.88	0.84	1.00
8	Banyumas	Arca	Pelus	1,215	4.25	0.87	1.61	6.72	2.47	1.00
9	Purbalingga	Krenceng	Kuncup	1,375	42.30	2.58		44.88	2.58	1.00
10	Purbalingga	Pribadi	Jompo	102	0.26	0.17	0.10	0.53	0.27	1.00
11	Purbalingga	Dwi Cupaksari	Jompo	100	0.35		0.52	0.86	0.52	1.00
12	Purbalingga	Bodag	Borag	57	-		0.11	0.11	0.11	1.00
13	Banyumas	Kebasen	Serayu	651	356.13		0.32	356.45	0.32	1.00
14	Cilacap	Cijalu	Cijalu	1,368	-	1.21	1.09	2.30	2.30	1.00
15	Banjarnegara	Kalisapi	Kalisapi	1,119	19.76		2.49	22.25	2.49	1.00
16	Banyumas	Piasa	Piasa	439	-	0.09	0.12	0.21	0.21	1.00
17	Cilacap	Cieleumeuh	Cilemeuh	1,390	-	0.17	2.39	2.56	2.56	1.00
18	Banyumas	Buniayu	Ijo	220	0.06	0.04	0.05	0.15	0.09	1.00
	JUMLAH VI			67,922	950.29	24.54	53.89	1,028.72	83.45	
	VI	SERCIT		67,922	950.29	24.54	53.89	1,028.72	83.45	1.00
	V	PROBOLO		55,248	48.35	22.75	14.44	85.53	37.18	1.00
	IV	BENGAWAN SOLO		45,919	126.86	26.65	14.92	168.43	130.05	1.00
	III	SELUNA		84,326	108.25	15.57	37.73	161.56	51.32	1.00
	II	BODRI KUTHO		49,503	48.43	19.19	31.93	99.55	29.35	1.00
	I	PEMALI COMAL		114,227	124.36	42.31	67.52	234.19	115.11	1.00

	JUMLAH SELURUHNYA		417,145	1,406.55	151.01	220.42	1,777.98	446.46	1.00
--	-------------------	--	---------	----------	--------	--------	----------	--------	------

